



Comune di
Candia Lomellina





Comune di
Valle Lomellina


Comune di Sartirana
Lomellina


REGIONE
PIEMONTE




REGIONE
PIEMONTE



Legenda:



-  Ambito di tutela paesaggistica dei corsi d'acqua_D.Lgs 42/04 art.142c
-  Foreste e Boschi_D.Lgs 42/04 art.142g
-  Riserve naturali_D.Lgs 42/04 art.142f
-  RISERVA NATURALE GARZAIA DEL BOSCO BASSO

-  SIC - Siti di importanza comunitaria "Garzaia del Bosco Basso - IT2080007"




ZPS "RISERVA DELLA LOMELLINA - IT2080501" si estende per l'intero territorio

-  Centro Edificato_L. 865/71 art.18
-  Centro Abitato_Nuovo Codice della Strada D.Lgs 285/92 e D.P.R. 495/92


-  Fascia di rispetto cimiteriale
-  Fascia di rispetto dai depuratori_Del. M. LLPP 4/2/1977

-  Zona di rispetto da derivazioni idropotabili - Pozzi - (Vedi tavole della Componente Geologica)
-  Zona di tutela assoluta da derivazioni idropotabili - Pozzi - (Vedi tavole della Componente Geologica)




Fasce fluviali PAI ai sensi della L.183/1989 (Approvate con DCPM 8/08 2001)

-  Limite tra la fascia A e la fascia B
-  Limite tra la fascia B e la fascia C (coincidente con limite esterno fascia C)
-  Limite di progetto tra la fascia B e la fascia C

Elettrodotti e distanze di prima approssimazione:

-  Tensione 380 kV_Dpa 55 m - 57 m

* Questi ambiti rappresentati sono stati desunti dal S.I.B.A. - Sistema Informativo Beni Ambientali - sono da considerarsi indicativi e non hanno carattere probatorio; non sono stati adeguati ai limiti amministrativi ed alla cartografia utilizzata per la stesura del PGT

- Limiti amministrativi:**
-  Confine regionale
 -  Confine comunale
 -  Confine comunali limitrofi



 Regione Lombardia

PIANO DI GOVERNO DEL TERRITORIO



COMUNE DI BREME
Provincia di Pavia

- APPROVATO -

Progettista: _____ Sindaco: _____ Segretario: _____

COMITATO SCIENTIFICO FONDAZIONE DE JURE PUBLICO

Adottato dal C.C. con delibera n° 30 del 19/12/2012
Provvedimento di compatibilità con il PTCP n° 158/30929 del 22/05/2013
Approvato dal C.C. con delibera n° 15 del 27/06/2013

- DOCUMENTO DI PIANO -

Tavola dei vincoli
Tavola generale

commessa:	351/CH	scala:	1:10.000	lavoro:	7A
Nome File:	Data:	Fase di lavoro:	Redatto:	Verif.:	Approv.:
Rev.1: Sostanzivazione	02/07/08	02/07/08	MS	MS	MS
Rev.2: Sostanzivazione	09/07/08	09/07/08	MS	MS	MS